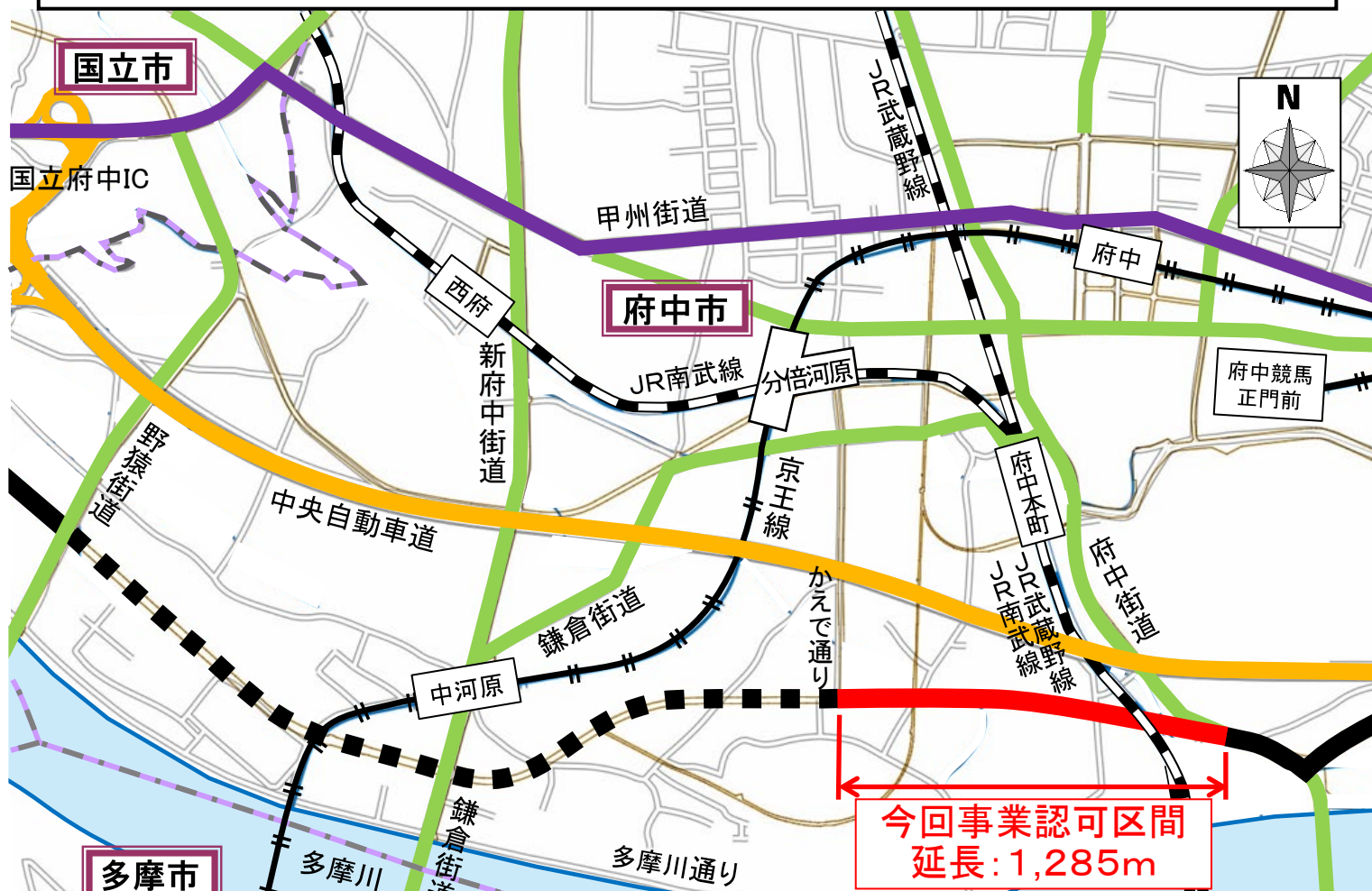


府中3・4・3号狹江国立線（I期）

< 案内図 >



凡 例

府中3・4・3号線のうち

今回事業認可区間

整備済区間

未整備区間

高速道路

都市計画道路

周辺の主な都道

一般国道

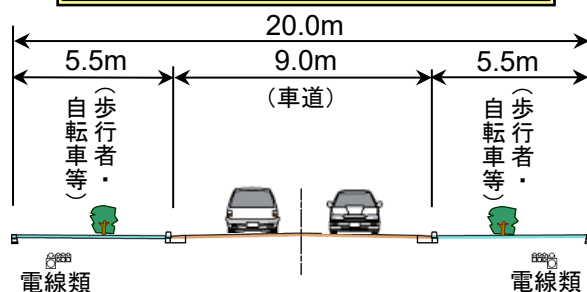
河川

J R

私鉄

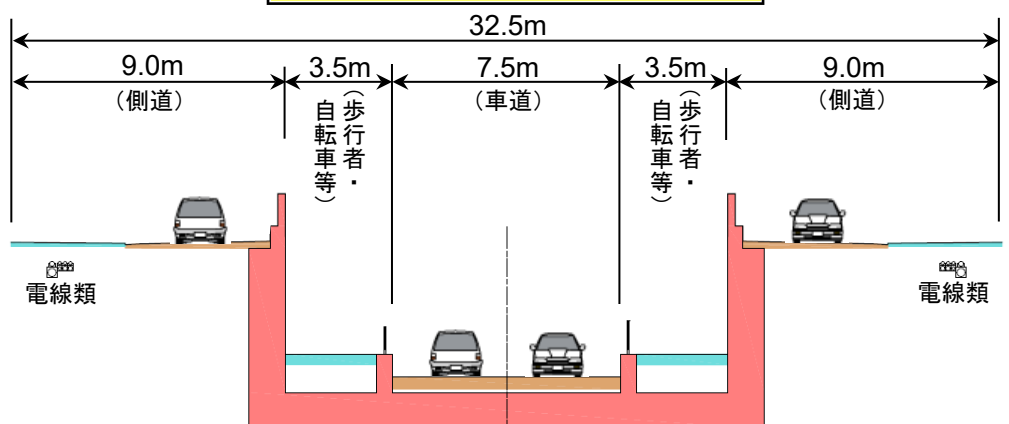
市境

計画断面図（一般部）



計画断面図（掘割部）

※JR交差部付近



※計画断面図は確定したものではありません。