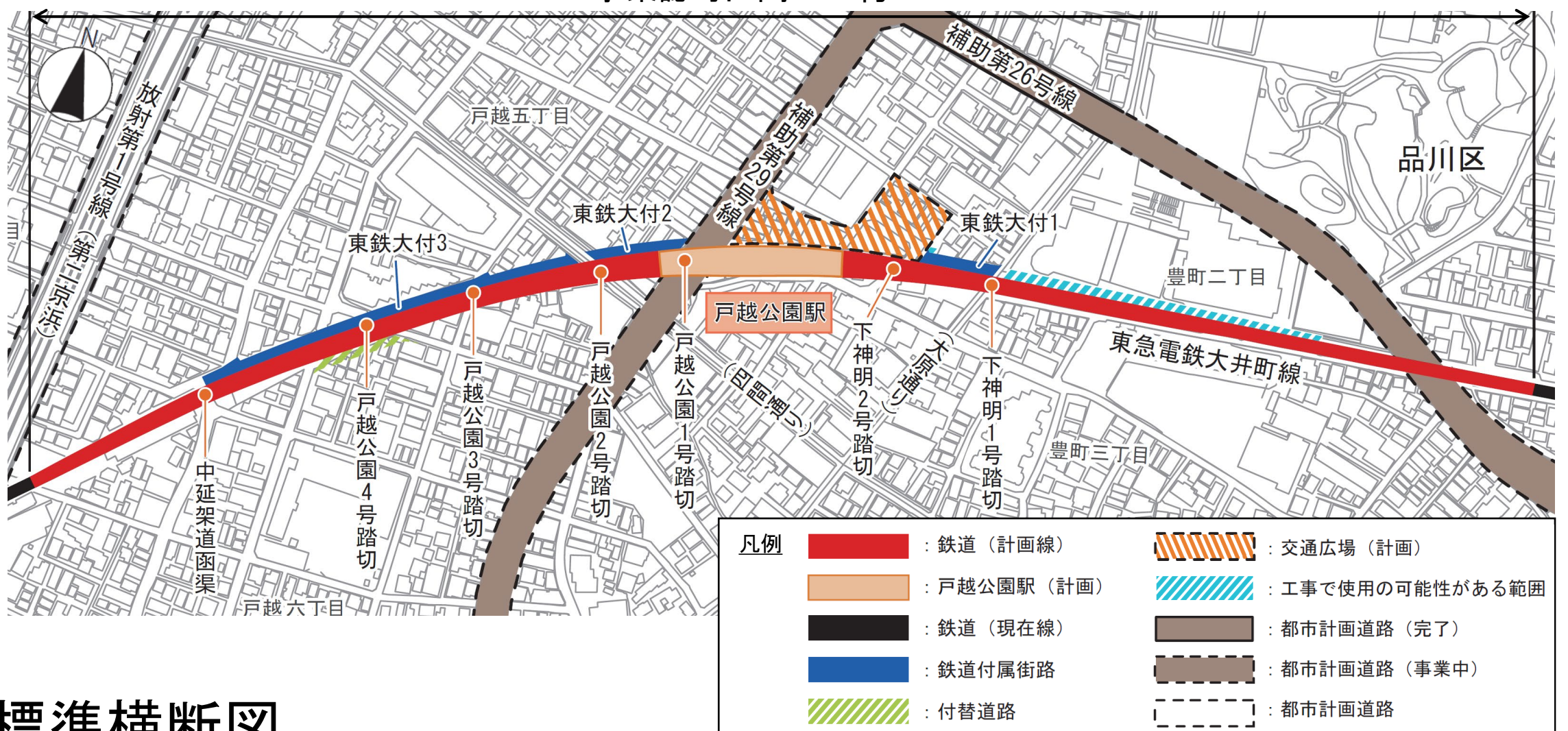


東急電鉄大井町線(戸越公園駅付近) 案内図



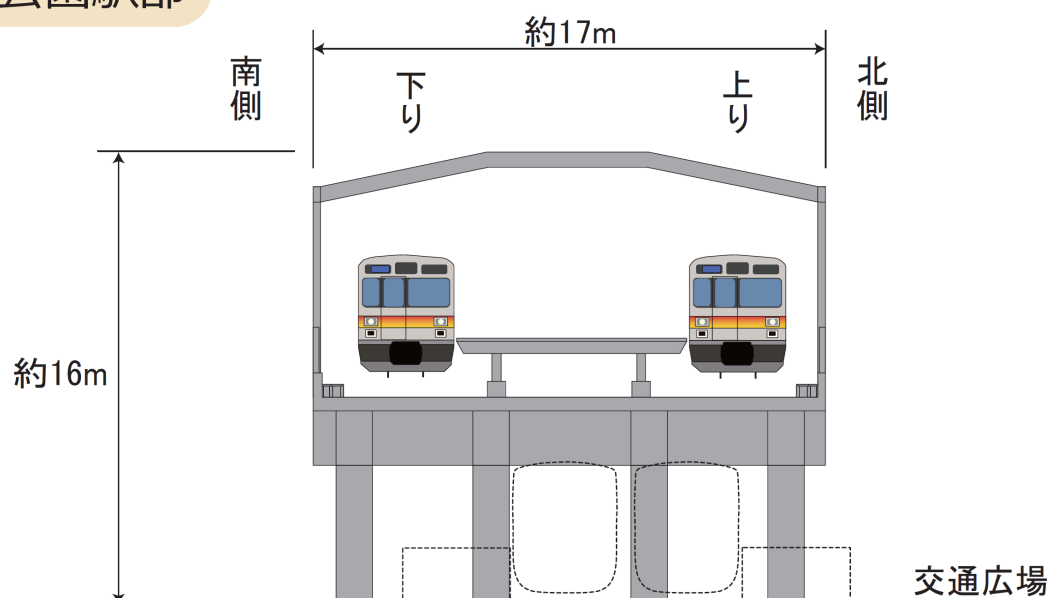
○平面図

事業認可区間 L=約0.9km

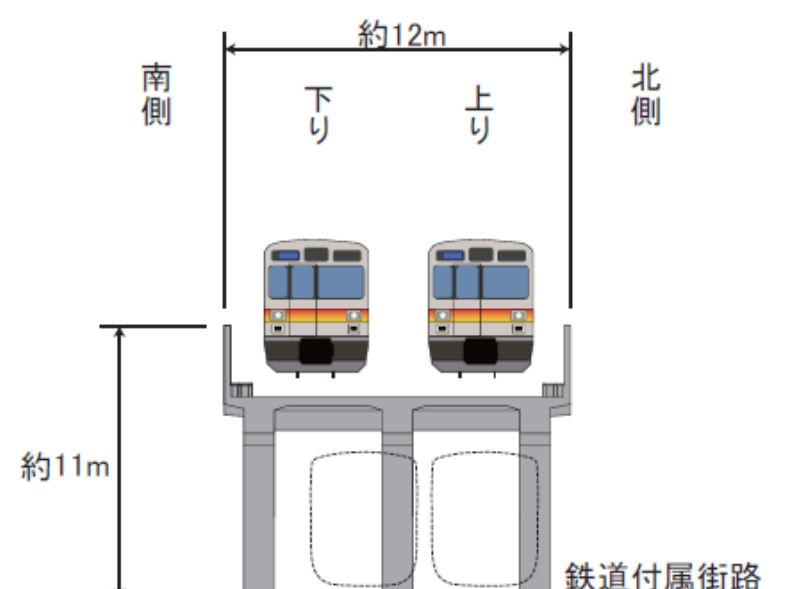


○標準横断図

戸越公園駅部



一般部



※構造物の幅員、高さについては、場所によって異なります