

# 東京マイ・タイムライン

【冊子版】

【アプリ版】

● **ご家庭**や**ご自身の状況**に応じ、**あらかじめ作成する自分だけの避難計画**



● **冊子とアプリを提供（多言語に対応）**

・ **アプリは、チャットボット**等で簡単に**マイ・タイムラインの作成が可能**

**若者向けのPR動画**をYouTubeで配信

動画はこちら アプリ版の詳細はこちら





# 東京アメッシュ



- リアルタイムに降雨の場所、強さを把握
- 警報・注意報をひと目で把握
- 画面の更新頻度を短縮 **NEW!**  
(5分間隔⇒1分間隔で更新)

東京アメッシュはこちら  
(日本語・英語・中国語・韓国語)



# 河川・土砂災害の危険度情報をリアルタイム配信



東京都水防  
チャンネル (YouTube)



東京都水防災  
総合情報システム



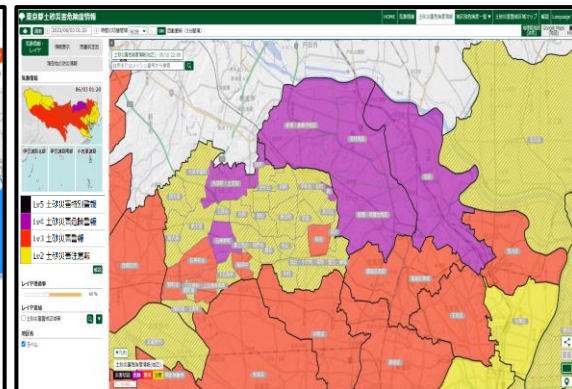
東京都土砂災害  
危険度情報



187か所の河川のライブ映像を公開  
今後も追加予定



雨量・水位・調節池貯留率等  
のデータを公開



地区ごとに危険度を色分け表示  
現在地の土砂災害危険度がわかる

スマートフォンでいつでも・どこでも確認


# 浸水対策への協力をお願いします

## <浸水の発生を防ぐために>

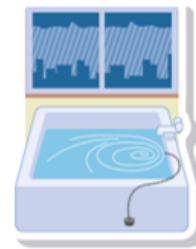
雨水ますを塞がないで！



実際の雨水ます(例) ゴミを入れない・物を置かない



大雨を避けてお風呂の水を流す！ 詳しい内容は



上手に流す

こちら



下水道局  
ホームページ

雨水タンクの設置！



ためる

雨水浸透ますの設置！



しみこませる



雨水しみこみ  
プロジェクト  
ホームページ

# 浸水対策への協力をお願いします

＜雨水の流入を防ぎ大切な命や財産を守るために＞

半地下家屋等に土のう等を準備！



土のう

詳しい内容は  
こちら



下水道局ホームページ



止水板の備えを！



※生成AIで作成

止水板

詳しい内容は  
こちら



雨水流出抑制事業ホームページ

