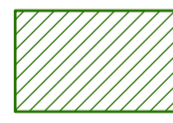
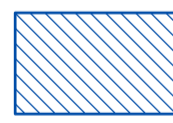






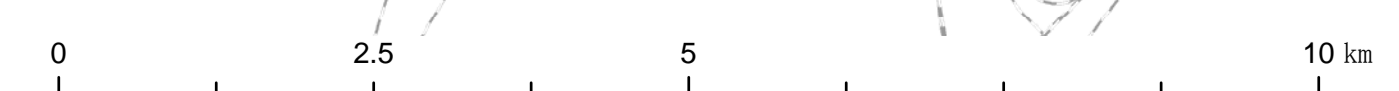


避難道路指定図（第8回指定見直し）



※図中の青数字は避難先の避難場所の番号を示す。

-  避難場所
-  地区内残留地区
-  避難地区割当
-  避難道路（今回変更なし）
-  区界
-  町丁界
-  道路
-  鉄道



■ 避難道路一覧

分類	番号	避難場所	系統数	路線数	系統名	総延長km
遠距離避難のための指定	52	多摩川河川敷・ガス橋一带	1	10	⑦	6.6
	105	大泉中央公園一带	1	3	⑫	3.6
延焼の危険等のため指定	19	新宿中央公園一带	1	1	①	1.3
	28	上野公園一带	2	13	②	7.5
					③	3.3
	39	大井競馬場・しながわ区民公園	1	2	④	2.2
	44	平和島地区	2	10	⑤	6.4
					⑥	3.5
	64	明治神宮・代々木公園一带	1	3	⑧	4.3
	73	明大和泉校舎一带	1	2	⑨	1.9
	89	桐ヶ丘・赤羽台・西が丘公園	1	5	⑩	5.1
	101	城北中央公園一带	1	3	⑪	3.1
117	篠崎公園・江戸川緑地一带	1	2	⑬	2.2	
136	都立尾久の原公園一带	1	4	⑭	3.1	
合計			14	58		54.1