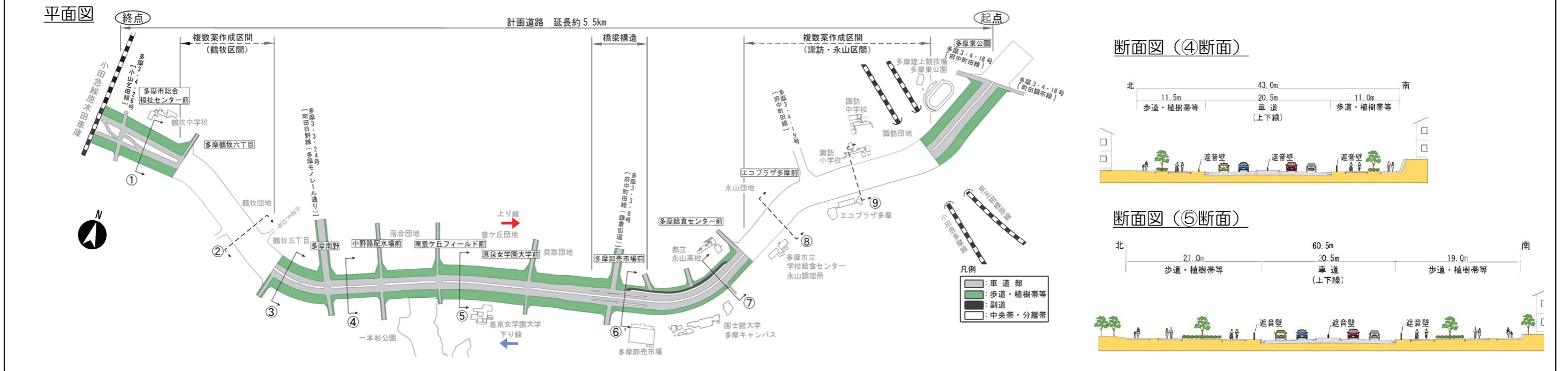


多摩都市計画道路 3・1・6号南多摩尾根幹線（多摩市聖ヶ丘五丁目～南野三丁目間）対象計画の概要

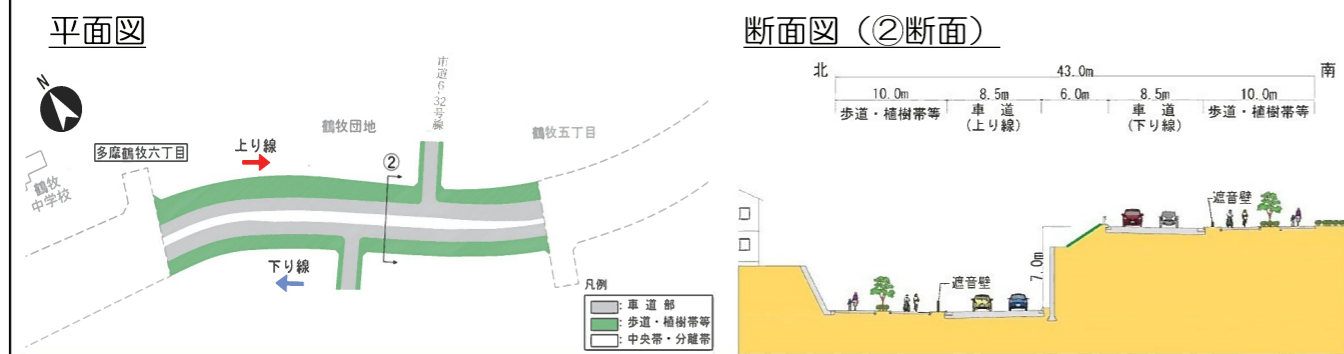
○標準区間（※複数案作成区間は除く）



○複数案作成区間（鶴牧区間）

【鶴牧A案】車道セパレート案

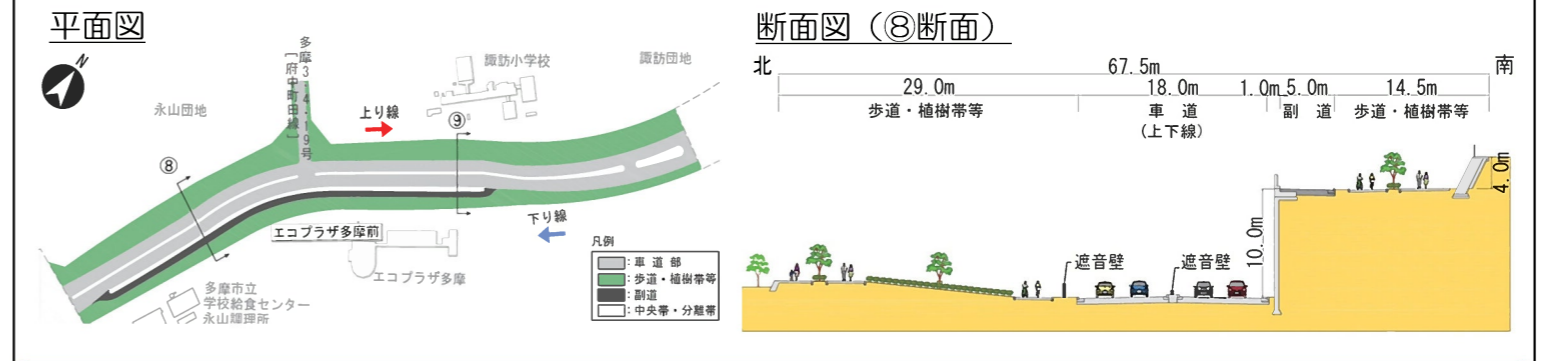
車道の上下線を分離し、上り線を地形の低い北側、下り線を地形の高い南側に配置する案



○複数案作成区間（諏訪・永山区間）

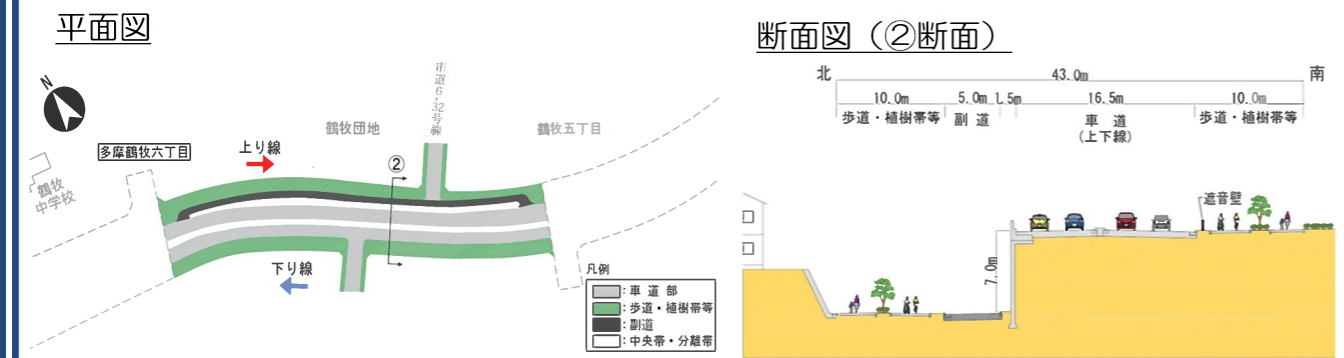
【諏訪・永山A案】車道中央集約案

車道の上下線を中央に寄せ、府中町田線との交差点の形状をT字交差に改良した案



【鶴牧B案】車道南側集約案

車道の上下線を集約し、地形の高い南側に配置する案



【諏訪・永山B案】車道南側集約案

車道の上下線を南側に寄せ、府中町田線との交差点の形状を現在と同じS字交差とした案

