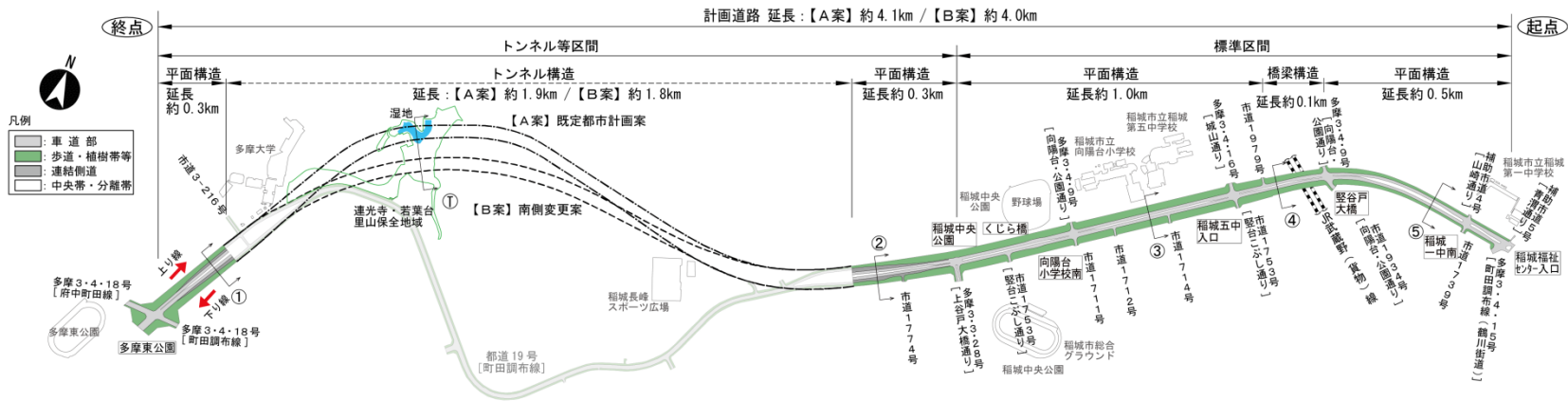


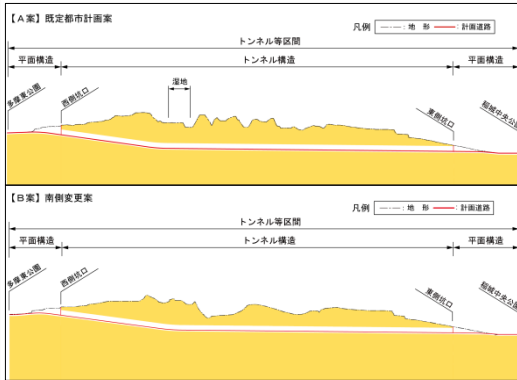
多摩都市計画道路 3・1・6号南多摩尾根幹線（稲城市百村～多摩市聖ヶ丘五丁目間）複数の対象計画の案の概要



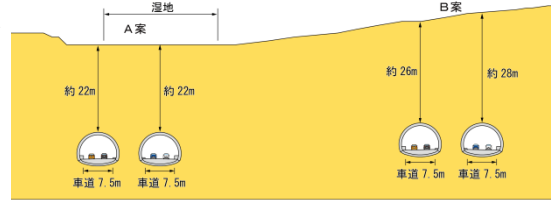
○複数案作成区間（トンネル等区間）

【A案】	既定都市計画の位置とした案
【B案】	既定都市計画の位置より南側とした案

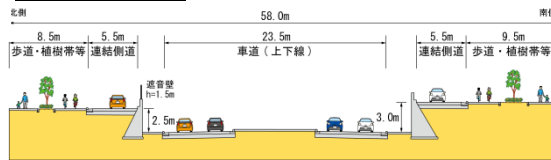
縦断面



断面図 (①断面)



断面図 (②断面)

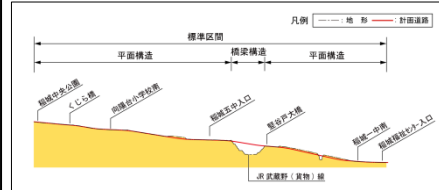


断面図 (③断面)

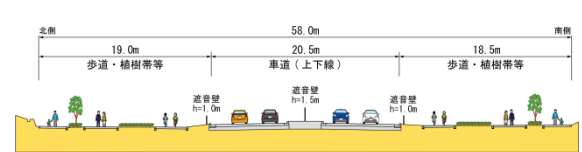


○標準区間

縦断面



断面図 (③断面)



断面図 (④断面)



断面図 (⑤断面)

