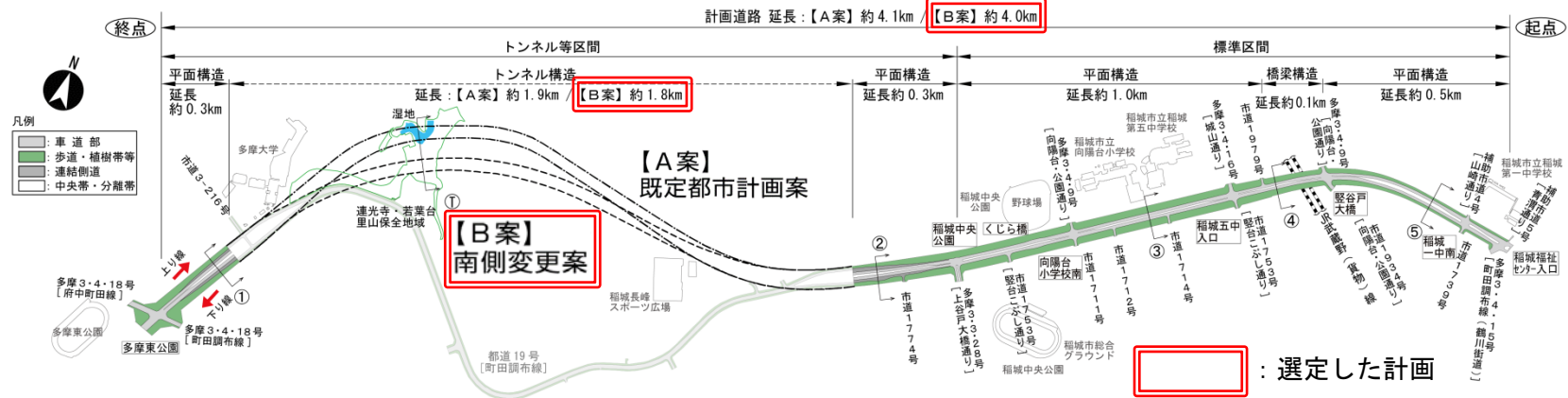


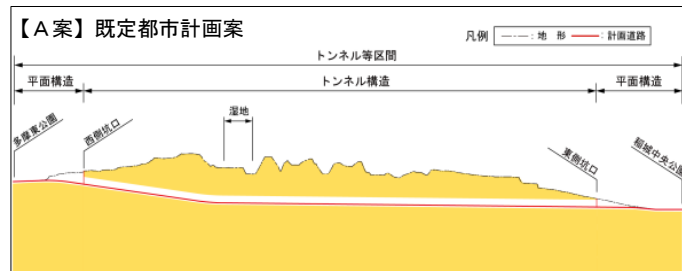
多摩都市計画道路 3・1・6号南多摩尾根幹線（稲城市百村～多摩市聖ヶ丘五丁目間）対象計画の概要



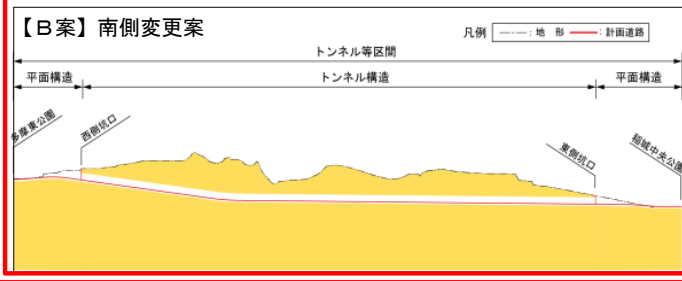
○複数案作成区間（トンネル等区間）

既定都市計画のルート（A案）は、連光寺・若葉台里山保全地域内の湿地の直下にトンネル構造部分が位置していることから、湿地の南側を通過するルート（B案）を策定し、複数の計画案が環境に及ぼす影響について予測・評価を行いました。

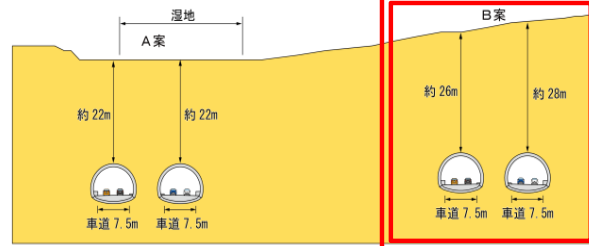
縦断面（A案）



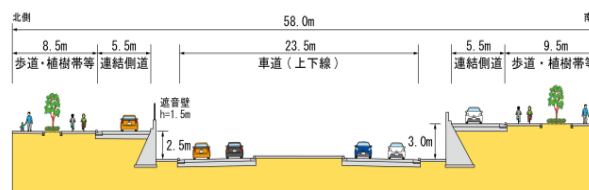
縦断面（B案）



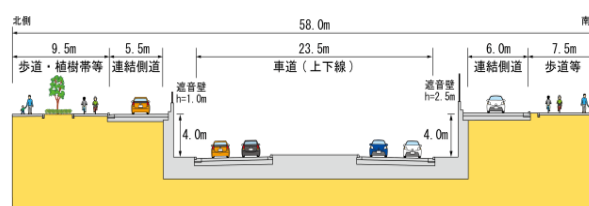
断面図（①断面）



断面図（②断面）

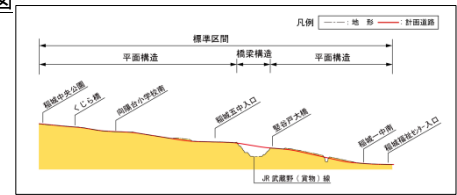


断面図（③断面）

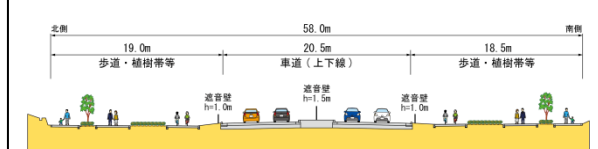


○標準区間

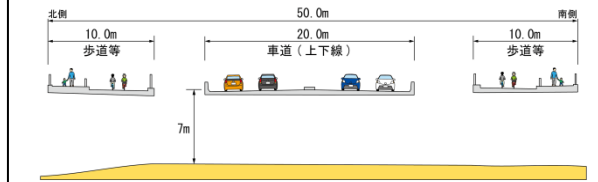
縦断面



断面図（③断面）



断面図（④断面）



断面図（⑤断面）

